



Crna Gora  
O P Š T I N A B A R

Sekretarijat za uređenje prostora, komunalno-stambene poslove  
i zaštitu životne sredine

Broj: 032-07-dj-352-88  
Bar, 03.04.2014. godine

Sekretarijat za uređenje prostora, komunalno-stambene poslove i zaštitu životne sredine Opštine Bar, postupajući po zahtjevu Đurović Irene, za izdavanje urbanističko-tehničkih uslova, na osnovu čl. 62a Zakona o uređenju prostora i izgradnji objekata (»Sl. list CG«, br. 51/08, 34/11, 47/11 i 35/13) i DUP-a »Zeleni pojas« (»Sl. list CG – opštinski propisi«, br. 25/11), izdaje

### URBANISTIČKO TEHNIČKE USLOVE

za izradu tehničke dokumentacije za izgradnju objekta, na urbanističkoj parceli **br. 5, blok 4**, po DUP-u »Zeleni pojas«.

#### **1. Osnovni podaci:**

**Podnosilac zahtjeva:** Đurović Irena iz Bara.

**Lokacija:** DUP »Zeleni pojas« na području Opštine Bar, blok 4, urbanistička parcela br. 5. Granice pojedinačnih urbanističkih parcela nijesu određene koordinatama prelomnih tačaka, već se moraju provjeriti u trenutku realizacije planskog rešenja, zbog mogućih odstupanja od stvarnog stanja zbog deformacija digitalnog plana. Ukoliko, na postojećim granicama parcela dođe do neslaganja između zvaničnog katastra i plana, mjerodavan je postojeći katastar. Preparcelacija, odnosno izmjena granica katastarskih parcela vršena je uglavnom zbog formiranja saobraćanih koridora, te koridora potoka.

Lokacija je mjesto izgradnje objekta i uređenja prostora na kome se izvode radovi kojima se prostor privodi namjeni predviđenoj ovim lokalnim planskim dokumentom. Lokacija može biti jedna urbanistička parcela ili više urbanističkih parcela. Ukoliko se lokacija za izgradnju, rekonstrukciju ili izvođenje drugih radova kojima se vrše promjene u prostoru, određuje na dijelu urbanističke parcele, njena površina ne može biti manja od 300m<sup>2</sup>, a u skladu sa Zakonom o uređenju prostora i izgradnji objekata (»Sl. list CG«, br. 51/08, 34/11, 47/11 i 35/13).

**2. Namjena objekta:** Planirani su objekti namjene stanovanje malih gustina.

Mogu se graditi i prostori namijenjeni drugim sadržajima koji, ni na koji način, ne ometaju osnovnu namjenu i koji služe svakodnevnim potrebama stanovnika područja.

U stambenim objektima dozvoljena je organizacija poslovnih prostora (prodavnice i zanatske radnje koje ni na koji način ne ometaju osnovnu namjenu i koje služe svakodnevnim potrebama

stanovnička područja, poslovne djelatnosti koje se mogu obavljati u stanovima, kao i ugostiteljstvo, zdravstvo i sport i ostale društvene djelatnosti koje služe potrebama stanovnika područja).

### **3. Gabariti objekta:**

Gabariti objekata i razvijena bruto građevinska površina određena je kumulativnom primjenom svih planskim dokumentom utvrđenih pravila (građevinske linije, maksimalna visina objekta, indeks izgrađenosti i indeks zauzetosti).

Za urbanističke parcele za stanovanje malih gustina i za urbanističke parcele mješovite namjene stanovanja malih gustina i zelenila, maksimalni indeks izgrađenosti je 1,00.

**Vertikalni gabariti** objekata stanovanja malih gustina se utvrđuju u svakom pojedinačnom slučaju u skladu sa kapacitetom lokacije. Maksimalna planirana spratnost objekata je četiri nadzemne i jedna podzemna etaža. Vertikalni gabarit se definiše i za podzemne i za nadzemne etaže.

Podzemne etaža je podrum. Podrum je podzemna etaža čiji vertikalni gabarit ne smije nadvisiti kotu trotoara više od 1.00 m. Gabariti podruma definisani su građevinskom linijom ispod zemlje, a ne mogu prelazati preko 80% površine urbanističke parcele.

Nadzemne etaže su suteran, prizemlje, spratovi i potkrovlje.

Suteran je nadzemna etaža zastupljena kod objekata koji su izgrađeni na denivelisanom terenu i predstavlja gabarit sa tri strane ugrađen u teren, dok se na jednoj strani kota poda suterana poklapa ili odstupa od kote terena maksimalno za 1.00 m.

Prizemlje je nadzemna etaža čija je maksimalna visina:

- za garaže i tehničke prostorije do 3.0 m;
- za stambene prostore do 3.5 m;
- za poslovne prostore do 4.5 m.

Sprat je svaka etaža iznad prizemlja, a ispod potkrovlja ili krova. Potkrovlje je dio zgrade ispod kosog krova koji se koristi u skladu sa njenom namjenom i funkcijom, a čija je najniža svijetla visina na mjestu gdje se građevinska linija potkrovlja i spratova poklapaju 120 cm.

Tavan je prostor ispod krova koji se može koristiti samo za odlaganje stvari.

Maksimalna visina objekata je 14,0 m, računajući od najniže kote uređenog terena oko objekta do sljemena krova.

**Horizontalni gabariti** objekata stanovanja malih gustina se, takođe, utvrđuju u svakom pojedinačnom slučaju na osnovu kapaciteta lokacije i zadatih pravila, a jasno su uslovljeni građevinskom linijom i koeficijentom zauzetosti urbanističke parcele.

Za urbanističke parcele stanovanja malih gustina, maksimalni indeks zauzetosti je 0,50, a za urbanističke parcele mješovite namjene stanovanja malih gustina i zelenila 0,30.

Dozvoljene bruto građevinske površine objekta, za svaku pojedinačnu parcelu, određuju se kao maksimalni parametri izgradnje za konkretnu lokaciju. Objekat može biti i manjeg kapaciteta od datog, ili se može realizovati fazno do maksimalnih parametara.

Objekti, po potrebi mogu imati podrumске prostorije. Površine podrumskih prostorija ne ulaze u bilanse, ukoliko se ne koriste za obavljanje poslovne djelatnosti, odnosno stanovanje.

Dati urbanistički parametri, vezani za gabarite objekta bliže se utvrđuju u skladu sa ispunjenim ostalim urbanističko-tehničkim uslovima datim za predmetnu lokaciju.

**4. Konstruktivni sistem:** Izbor materijala, kvalitet materijala kao i način izvođenja objekta od bitnog su značaja za sigurnost i ponašanje objekta, izloženih seizmičkom dejstvu.

Za nove objekte, preporučuje se primjena panelnog sistema armirano – betonskih platana, raspoređenih u dva ortogonalan pravac da prime vertikalni teret i horizontalne seizmičke sile sa

međuspratnom konstrukcijom od pune armirano betonske ploče ili polumontažne armirano-betonske fert tavanice, sa dodatnom armaturom u ploči.

Prije početka projektovanja neophodno je uraditi geomehničko ispitivanje tla.

**5. Arhitektura i materijali:** U pogledu **materijalizacije**, preporučuje se tipizacija upotrebe materijala za pojedine djelove objekta (npr. krov, fasada, ograda i sl) uz preporuku korišćenja prirodnih materijala.

Rješavanjem zahtjeva korisnika za gradnjom novih ili intervencijama na postojećim objektima, uz striktnu kontrolu tehničke dokumentacije i realizacije, **materijalizacija** objekata treba da doprinese unapređenju arhitektonskih i likovnih vrijednosti samih objekata, a samim tim i ukupne slike naselja i grada.

Arhitektonske volumene objekata potrebno je pažljivo projektovati sa ciljem postizanja homogene slike naselja i grada.

**Fasade** objekata kao i krovne pokrivače predvidjeti od kvalitetnog i trajnog materijala i kvalitetno ugraditi.

**Krovovi.** Visina nazitka potkrovne etaže iznosi najviše 1,2 m (računajući od kote poda potkrovne etaže do tačke preloma krovne kosine) ako se isti gradi na građevinskoj liniji odnosno do 2,2 m ako dolazi do povlačenja zida u odnosu na građevinsku liniju. Nije dozvoljena izgradnja mansardnih krovova sa ili bez prepusta.

**6. Podaci za dimenzionisanje objekata na seizmičke uticaje:** Zbog izražene seizmičnosti područja statiku računati na IX stepen MCS skale.

**7. Građevinska i regulaciona linija:** U svemu prema izvodu iz DUP-a »Zeleni pojas«. Nova parcelacija je predstavljena u grafičkom prilogu »Plan parcelacije, regulacije i nivelacije«.

Građevinska linija je utvrđena ovim planom kao linija na, iznad i ispod površine zemlje, definisana grafički i/ili numerički, do koje je dozvoljeno građenje. Grafičkim prilogom plana je za sve urbanističke parcele definisana minimum jedna građevinska linija, ili dvije, koje predstavljaju obodnu granicu izgradnje na, ispod i iznad površine zemlje. Građevinske linije unutar bloka, u odnosu na pojedinačne susjedne parcele su definisane opisno ili numerički (kao odstojanja od susjednih objekata ili granica parcele).

Prostor unutar kojeg se može graditi objekat definisan je građevinskim linijama i to na sledeći način:

- u odnosu na regulaciju ulice objekat se postavlja na ili unutar u grafičkom prilogu prikazane građevinske linije;
- u odnosu na regulaciju kolsko-pješačkih pristupa objekat se postavlja na ili unutar u grafičkom prilogu prikazane građevinske linije;
- u odnosu na susjedne parcele objekat se postavlja na ili unutar građevinskih linija koje su od granica susjednih parcela udaljene minimalno 2,0m, odnosno 1m ako objekti na naspranim bočnim fasadama ne sadrže sobne otvore, i manjoj, uz saglasnost susjeda;
- ukoliko je rastojanje između objekata 4,0 m ili veće, na fasadama objekata je dozvoljeno otvaranje prozora stambenih prostorija;
- ukoliko je rastojanje između objekata manje od 4m, na bočnim fasadama objekata dozvoljeno je otvaranje prozora samo pomoćnih prostorija (kupati, hodnik...);
- podzemne etaže mogu se graditi i van zadatih građevinskih linija, ali najviše na 80% urbanističke parcele.

Planirani maksimalni indeks zauzetosti za urbanističke parcele stanovanja malih gustina je 0,50. U obračun bruto građevinske površine ne ulaze prilazi, parkinzi, bazeni, igrališta (dječja, sportska), otvorene terase i druge popločane površine, krovovi ukopanih i poluukopanih garaža koji nijesu viši od 1,20 m od nulte kote objekata i koriste se za neku od navedenih namjena.

Planirani maksimalni indeks izgrađenosti za urbanističke parcele za stanovanje malih gustina i za urbanističke parcele mješovite namjene stanovanja malih gustina i zelenila je 1,00.

Regulaciona linija je precizno definisana koordinatama prelomnih tačaka u grafičkom prilogu.

**8. Nivelacione kote objekata:** U svemu prema izvodu iz DUP-a «Zeleni pojas».

Visinska regulacija definisana je spratnošću objekata gdje je visina etaža određena prema prethodno iznijetim vrijednostima.

Kota prizemlja određuje se u onosu na kotu nivelete javnog ili pristupnog puta, i to:

- za objekte na strmom terenu sa nagibom od ulice naniže, kota prizemlja može biti najviše 1,20 m niža od kote nivelete javnog puta;
- za objekte koji imaju indirektnu vezu sa javnim putem, kota prizemlja utvrđuje se kroz urbanističke uslove prema iznijetom pristupu
- za objekte koji u prizemlju imaju poslovnu namjenu kota prizemlja može biti maksimalno 0,20m viša od kote trotoara.

Kota prizemlja može biti od 0 do 1,20m od kote terena.

**9. Priključci na infrastrukturnu mrežu:** U svemu prema izvodu iz DUP-a »Zeleni pojas«, grafički prilozi »Plan hidrotehničke infrastrukture«, »Plan elektroenergetske infrastrukture« i »Plan telekomunikacione infrastrukture« i uslovima koje odrede nadležne organizacije: JP »Vodovod i kanalizacija«, »Elektroprivreda« AD Nikšić i Agencija za elektronske komunikacije i poštansku djelatnost.

**Elektroenergetika:** Pri izradi tehničke dokumentacije (idejni projekat ili glavni projekat) mora poštovati Tehničke preporuke EPCG i to:

- Tehnička preporuka za priključenje potrošača na niskonaponsku mrežu TP-2 (dopunjeno izdanje);
- Tehnička preporuka – Tipizacija mjernih mjesta;
- Uputstvo i tehnički uslovi za izbor i izgradnju ograničivača strujnog opterećenja;
- Tehnička preporuka TP – 1 b – Distributivna transformatorska stanica DTS – EPCG 10/0.4 kV

Tehničke preporuke dostupne su na sajtu EPCG.

Investitor je obavezan da od Elektrodistribucije Bar pribavi potvrdu o ometanju/neometanju elektroenergetskih instalacija na urbanističkoj parceli/lokaciji.

**Hidrotehnika:** U koliko ne postoji mogućnost priključenja na hidrotehničku infrastrukturu, do izgradnje planiranih infrastrukturnih objekata predvidjeti alternativna rješenja (cistijerna za vodu, vodonepropusna septička jama ili ekološki bioprečistivač).

Ekološki bioprečistivač: adekvatnog kapaciteta, zavisno od proračuna količine otpadne vode ako je specifična potrošnja vode 140 l/stanovnik/dan; kvalitet otpadne vode koji se ispušta u recipijent treba da je u skladu sa Pravilnikom o kvalitetu i sanitarno-tehničkim uslovima za ispuštanje otpadnih voda u recipijent i javnu kanalizaciju, načinu i postupku ispitivanja kvaliteta otpadnih voda, minimalnom broju ispitivanja i sadržaju izvještaja o utvrđenom kvalitetu otpadnih voda ("Službeni listu CG", br. 45/2008 i 9/2010); proizvođač uređaja mora da posjeduje sertifikat o kvalitetu otpadne vode koja izlazi iz uređaja i da su dopuštene koncentracije opasnih i štetnih materija u otpadnim vodama koje se smiju ispuštati u skladu sa Pravilnikom.

Septičku jamu projektovati da zadovolji sledeće uslove:

Zapreminu septičke jame odrediti srazmjerno veličini objekta, tj. proračunu količine otpadne vode ako je specifična potrošnja vode 140 l/stanovnik/dan; Zavisno proračunu i dnevnom kapacitetu septičke jame predvidjeti jednokomornu, dvokomornu ili trokomornu septičku jamu; Zidove i dno jame uraditi nabijenim betonom; Unutrašnju stranu zida omalterisati cementnim malterom do crnog sjaja, kako bi se onemogućilo isticanje tečnosti u teren; Postaviti ventilacione

glave za odvođenje gasova, koji mogu biti ekspozivni; Septičku jamu pokriti betonsko-armiranom pločom, sa propisanim otvorom i poklopcem za crpljenje; Jamu locirati tako, da je minimalno 3 m udaljena od objekta; Obezbijediti nepropustljivost septičke jame, jer se desava da uslijed nesavjesnog rada, jame propuštaju nečistu tečnost i dolazi do zagađenja podzemnih voda;

**10. Prikjući na gradsku saobraćajnicu:** U svemu prema izvodu iz DUP-a »Zeleni pojas«, grafički prilog »Plan saobraćajne infrastrukture«.

Svaka parcela ima obezbijeđen pristup sa saobraćajnice ili pristupne površine.

**11. Uslovi za parkiranje vozila:** Potrebe za parkiranjem zadovoljavaće se na urbanističkim parcelama, poštujući navedene normative iz GUP-a, izgradnjom parking garaža na mjestima velike denivelacije ili u sklopu arhitektonskog rešenja objekta. Ukoliko se pokaže potreba za dopunskim kapacitetima za parkiranjem vozila iste treba rešavati podzemnim garažama u okviru urbanističkih parcela.

Parkiranje ili garažiranje putničkih vozila i vozila za obavljanje djelatnosti obezbjeđuju se po pravilu, na parceli, odnosno lokaciji, izvan javnih površina, i realizuju istovremeno sa osnovnim sadržajem na parceli, odnosno lokaciji. Broj mjesta za parkiranje koji treba ostvariti na parceli utvrđuje se po normativu: stanovanje 1 - 1.2 PM po 1 stambenoj jedinici; trgovina 20-40 PM na 1000 m<sup>2</sup>; poslovanje - 10 PM na 1000 m<sup>2</sup>.

**12. Uslovi za pejzažno oblikovanje lokacije i hortikulturalno uređenje:** Princip uređenja zelenila u okviru stambenih parcela je dat u grafičkom prilogu »Plan zelenih i slobodnih površina«.

#### Zelene površine individualnog stanovanja


Ovaj oblik zelenila ovdje je mahom "kostruisani" vrt koji u svom sastavu ima terase i stepenice. Ove zelene površine, koje zauzimaju najveću površinu plana treba planirati, ako je moguće, po principu predvrta i vrta, gdje površina pod zelenilom ne smije biti manja od 20 %.

- Ulazni, prednji dio vrta treba da ima prije svega estetski značaj, sa vrstama visoke dekorativnosti i dobro održavanim travnjakom, sa kolskim prilazom i osvjetljenjem, i da bude u skladu sa ogradom i arhitekturom zgrade.
- Zadnji dio vrta rešavati slobodno, kao nastavak dnevnog boravka, prostor za odmor i druženje i zavisno od veličine planirati određeni broj stabala visokih lišćara koji će u toku ljetnjih mjeseci pružiti potrebnu sjenku, pergolu, voćnjak, prostor za igru djece, mjesto za roštilj, česmu, bazen...
- Čitav prostor dvorišta, ako je moguće, treba da bude izolovan od susjeda, intiman, sa interesantnim vizurama, stazama od materijala koji odgovaraju arhitekturi objekta i kompozicionom rešenju.
- Pri samom projektovanju ovog oblika zelenila mora se razmišljati i o samom položaju parcele, njenom gradskom ili prigradskom karakteru, blizini saobraćajnice.

**13. Uslovi za uređenje urbanističke parcele:** Uređenje urbanističke parcele prilagoditi terenskim karakteristikama, namjeni objekata i uslovima datim u poglavljima Saobraćaj, Elektroenergetika, Hidrotehnička infrastruktura, Telekomunikaciona infrastruktura i Pejzažna arhitektura.

Uslovi koje mora ispunjavati svaki od objekata turizma definisani su sada važećim Pravilnikom o klasifikaciji, minimalnim uslovima i kategorizaciji ugostiteljskih objekata (Sl.list RCG br. 23/05) ili drugim važećim propisom koji uređuje ovu oblast.

Dozvoljeno je ograđivanje parcela samo do RL prema saobraćajnicama i to zelena živica, a prema susjednim parcelama: kamen, metalni profili, živa ograda i njihova kombinacija, na način da unaprijede estetsku vrijednost okoline (visina 1,5 m, sokl 40 cm).



Materijalizacija ograda mora da bude u skladu sa arhitektonskim nasljeđem primorskih gradova uz primjenu prirodnih autohtonih materijala.

Urbanističke parcele se mogu ograđivati na sledeći način:

- parcele se mogu ograđivati živom ili transparentnom ogradom, ili kombinacijom zidane i transparentne ograde.
- ka susjednim parcelama visina ograde može biti maksimalno 1,80 m.
- visina ograde prema ulici može biti najviše 1,80 m, a maksimalna visina netransparentnog dijela 80 cm.
- ograde na uglu raskrsnica ne smiju uticati na preglednost raskrsnice.
- ograde se postavljaju tako da u cjelini budu na parceli koja se ograđuje, i da se kapije ne mogu otvarati izvan regulacione linije.

#### **14. Procjena uticaja na životnu sredinu:**

Projekat spada u grupu onih za koje nije potrebna procjena uticaja na životnu sredinu u skladu sa Zakonom o procjeni uticaja na životnu sredinu (»Sl. list RCG«, br. 80/05, »Sl. list Crne Gore«, br. 40/10, 73/10, 40/11).

#### **15. Geološko hidrološke karakteristike tla, seizmički uslovi i mjere zaštite**

Imajući u vidu specifičnosti pojedinih elemenata lokacije u pogledu stabilnosti, pojave klizanja tla pri određenim uslovima gdje seizmičnost ima poseban značaj, ili opšte nestabilnosti tla na pojedinim djelovima planskog područja, neophodno je na svim lokacijama izvršiti geološko ispitivanje tla i uraditi geomehantički elaborat koji pouzdano definiše sve parametre potrebne za fundiranje objekata.

Na osnovu pojedinačnih geomehantičkih istraživanja utvrdiće se pouzdano sastav osnovne stijene a time i seizmološke karakteristike tla na mikrolokacijama- lokalni seizmički uslovi.

Mjere zaštite na planskom području postignute su urbanističkim rešenjem u cjelini, planiranom namjenom i predviđenim indeksom izgrađenosti. Zbog nepovoljnih inženjersko-geoloških, hidroloških i seizmičkih uslova tla, buduća izgradnja i uređenje prostora moraju se zasnivati na nalazima i preporukama elaborata "Inženjersko - geološka istraživanja sa seizmičkom mikrojeonizacijom terena za GUP Bara", kao i na naknadnim geotehničkim istraživanjima geoloških i hidrogeoloških svojstava tla relevantnih za temeljenje i izgradnju stambenih objekata, saobraćajnica i objekata komunalne infrastrukture. Zbog visokog stepena seizmičkog rizika sve seizmičke proračune zasnivati na podacima mikroseizmičke rejonizacije.

Radi smanjenja opasnosti od poremećaja postojeće ravnoteže stanja stabilnosti tla, kao i aktiviranja potencijalnih klizišta, terene ocijenjene kao nestabilne i uslovno stabilne ne treba koristiti za izgradnju objekata bez prethodnih sanacionih zahvata.

Izradi tehničke dokumentacije mora da prethodi detaljno geomehantičko ispitivanje terena i izrada odgovarajućeg elaborata.

Planirano komunalno opremanje u skladu sa planskim rešenjima dodatno bi doprinijelo stabilizaciji terena izgradnjom atmosferske i fekalne kanalizacije i prihvatom površinskih voda sa saobraćajnica, uređenih površina i krovova objekata, te po potrebi i podzemnih voda.

Poboljšanje stabilnosti terena u cjelini posebno bi doprinijelo preduzimanje mjera u postupku izgradnje saobraćajnica, po potrebi fundiranje šipovima u stabilnu stijenu, ili druge mjere u skladu sa geomehantičkim elaboratom.

Prilikom izgradnje novih objekata u cilju obezbjeđenja stabilnosti terena, potrebno je izvršiti odgovarajuće saniranje terena, ako se za to pojavi potreba.

Izbor fundiranja novih objekata prilagoditi rezultatima geomehantičkog elaborata, zahtjevima sigurnosti, ekonomičnosti i funkcionalnosti objekata. Konstrukciju novih objekata oblikovati na savremen način sa krutim tavanicama, bez miješanja sistema nošenja po spratovima, sa jednostavnim osnovama i sa jasnom seizmičkom koncepcijom.

## **OPŠTI USLOVI:**

**16. Meteorološki podaci:** Područje zahvaćeno DUP-om »Zeleni pojas«, nalazi se u zoni modifikovane mediteranske klime čije su karakterističke – blage zime, dugotrajna topla ljeta, jeseni prijatne, duge i toplije od proljeća. Najviše srednje mjesečne temperature su u julu i avgustu, (23,4 i 23,1°C), a najniže u januaru i februaru (8,3 i 8,9°C). Apsolutni maksimum za period 1960-1974. godine zabilježen je 18. VII 1979. i iznosio je 36,8°C za meteorološku stanicu Bar. Maksimalna amplituda iznosi 44°C (od -7,2°C do 36,8°C).

U priobalnim djelovima period sa srednjom dnevnom temperaturom vazduha višom od 5°C traje cijele godine, sa temperaturom od 10°C oko 260 dana, a od 15°C oko 180 dana.

## **17. Podaci o nosivosti tla i nivou podzemnih voda:**

Plansko područje predstavlja dio terena od rta Ratac do Novog naselja u Barskom polju, koji karakterišu česta aktivna klizišta. Klizišta su međusobno manje ili više povezana, pa se zato mogu tretirati kao jedno. Kao posledica klizanja, opaža se više deformacija na terenu i objektima (talasaste saobraćajnice, ispucale kuće, zidovi i sl). Ova klizišta su bila istraživana i sanirana na dijelu Jadranske magistrale od Sutomora do Bara, kao i na dijelu pruge u obuhvatu DUP-a „Zeleni pojas“. Klizna površina je bila ustanovljena u dubini 1,5 m do 23 m. Klizno tijelo se sastoji iz flišne raspadine pomiješane sa velikom količinom drobine i blokovima čvrstih stijena. Vjerovatno su klizenjem zahvaćeni i djelovi flišnih, manje ili više promijenjenih stijena.

Nagib terena planskog područja iznosi od 15° do 20°, koji najčešće karakteriše flišne zone, od kojih su sastavljene padine iznad uvala i polja, sa nagibima do najviše 20°. U flišnim zonama nagib je promjenjiv, zbog pokrenutosti terena, pa su ove zone valovite i ispresijecane jarugama, što je na prostoru planskog obuhvata veoma izraženo.

**Napomena:** Imajući u vidu specifičnosti pojedinih elemenata lokacije u pogledu stabilnosti, pojave klizanja tla pri određenim uslovima gdje seizmičnost ima poseban značaj, ili opšte nestabilnosti tla na pojedinim djelovima planskog područja, neophodno je na svim lokacijama izvršiti geološko ispitivanje tla i uraditi geomehantički elaborat koji pouzdano definiše sve parametre potrebne za fundiranje objekata.

Na osnovu pojedinačnih geomehantičkih istraživanja utvrdiće se pouzdano sastav osnovne stijene a time i seizmološke karakteristike tla na mikrolokacijama- lokalni seizmički uslovi.

**18. Mjere zaštite:** Poštovati zakon o životnoj sredini (»Sl.list CG«, br. 48/08) i čl. 4 Zakona o unapređenju poslovnog ambijenta (»Sl.list CG«, br. 40/10).

Tehničku dokumentaciju izraditi prema standardima vezanim za protivpožarnu i zaštitu na radu.

## **19. Uslovi za racionalno korišćenje energije:**

Obavezno je racionalno planiranje potrošnje energije, te stoga time i uslovljen izbor rješenja energetskih karakteristika objekta, opreme i instalacija.

U cilju energetske i ekološki održive izgradnje objekata treba težiti :

- Smanjenju gubitaka toplote iz objekta poboljšanjem toplotne zaštite spoljnih elemenata i povoljnim odnosom osnove i volumena zgrade;

- Povećanju toplotnih dobitaka u objektu povoljnom orijentacijom zgrade i korišćenjem sunčeve energije;
- Korišćenju obnovljivih izvora energije u zgradama (biomasa, sunce, vjetar itd);
- Povećanju energetske efikasnosti termoenergetskih sistema;
- U cilju racionalnog korišćenja energije treba iskoristiti sve mogućnosti smanjenja korišćenja energije u objektima. Pri izgradnji objekata koristiti savremene termoizolacione materijale kako bi se smanjila potrošnja toplotne energije;
- Predvidjeti mogućnost korišćenja solarne energije;
- Kao sistem protiv pretjerane insolacije koristiti održive sisteme (zasjenu škurama, građevinskim elementima, zelenilom i sl.) kako bi se smanjila potrošnja energije za vještačku klimatizaciju,
- Pri proračunu koeficijenta prolaza toplote objekata uzeti vrijednosti za 20-25% niže od maksimalnih dozvoljenih vrijednosti za ovu klimatsku zonu;
- Drvodredima i gustim zasadima smanjiti uticaj vjetra i obezbjediti neophodnu zasjenu u ljetnjim mjesecima.

#### **20. Uslovi za pristup i kretanje lica smanjene pokretljivosti:**

Kretanje lica sa posebnim potrebama omogućiti projektovanjem oborenih ivičnjaka na mjestu pješačkih prelaza, kao i povezivanjem rampom denivelisanih prostora, obezbjeđenjem dovoljne širine, bezbjednih nagiba i odgovarajućom obradom površina.

Potrebno je omogućiti pristup lica sa posebnim potrebama u sve objekte i djelove objekata koji svojom funkcijom podrazumjevaju javni pristup. Kroz objekte i djelove objekata u kojima je omogućen rad licima sa posebnim potrebama neophodno je obezbjediti nesmetano kretanje kolica, pristup u odgovarajuće dimenzionisane liftove i sanitarne prostorije. Projektom obezbjediti nesmetan pristup, kretanje, boravak i rad lica smanjene pokretljivosti, u skladu sa Pravilnikom o bližim uslovima i načinu prilagođavanja objekata za pristup lica smanjene pokretljivosti (»Sl.list CG«, br. 10/09).

**21. Organizacija gradilišta:** Gradilište organizovati tako da se ne remeti život i rad u susjednim objektima. U toku izvođenja radova ne ometati saobraćajnice (kolske i pješačke), ne koristiti javne površine za odlaganje građevinskog materijala. Investitor i izvođač su obavezni da preduzmu sve zakonom predviđene mjere obezbjeđenja gradilišta.

**22.** Projektant je obavezan da se pridržava Zakona o uređenju prostora i izgradnji objekata (»Sl. list CG«, br. 51/08, 34/11, 47/11 i 35/13) kao i Pravilnika o sadržini tehničke dokumentacije (»Sl. list RCG«, br. 22/02).

**23.** Uz zahtjev za izdavanje građevinske dozvole investitor je dužan da priloži dokumentaciju propisanu čl. 93 Zakona o uređenju prostora i izgradnji objekata (»Sl. list CG«, br.51/08, 34/11, 47/11 i 35/13).

**Napomena:** Dio kat. parc. br. 825/53 KO Šušanj nalazi se u zahvatu predmetne urbanističke parcele.

Uz zahtjev za izdavanje građevinske dozvole potrebno je priložiti dokaz o pravu svojine, odnosno drugom pravu na građevinskom zemljištu, za urbanističku parcelu br. 5, u bloku 4, po DUP-u „Zeleni pojas“ ili za lokaciju ukoliko se zahtjev odnosi na dio urbanističke parcele u skladu sa Zakonom o uređenju prostora i izgradnji objekata (»Sl. list CG«, br. 51/08, 34/11, 47/11 i 35/13).




Sastavni dio ovih urbanističko-tehničkih uslova čini:


- izvod iz **DUP-a »Zeleni pojas«** u razmjeri R\_1:1000, br. 032-07-dj-352-88/1 od 03.04.2014. godine, ovjeren od strane ovog Sekretarijata;
- uslovi izdati od strane JP »Vodovod i kanalizacija« Bar, broj 1646 od 26.03.2014. godine;
- opšti uslovi izdati od strane Agencije za elektronske komunikacije i poštansku djelatnost.

**Dostavljeno:** Podnosiocu zahtjeva, u dosije i a/a.

**Samostalni savjetnik,**  
**mr Ognjen Leković**  
**dipl.ing.arh.**



**Pomoćnik sekretara,**  
**Suzana Crnovršanin**  
**dipl.ing.arh.**



**Sekretar,**  
**Euro Karanikić**  
**dipl.ing.grad.**

